

## ANEXO 4 LISTADO DE BIENES QUE INTEGRAN EL PATRIMONIO CULTURAL MUNICIPAL

COMISIÓN TERRITORIAL DE MEDIO AMBIENTE  
Y URBANISMO DE ZAMORA  
Aprobada el día 05 de abril de 2019 por acuerdo de:


- 5 ABR. 2019

EL SECRETARIO,



Fdo.: Antonio Sanz Madruga


Excmo. Ayuntamiento de Benavente
Aprobado por el Pleno Provisional
Fecha 02-04-19
02 ABR. 2019
EL SECRETARIO,



Acta de la Sesión  
Aprobación  
Ejecución  
Fecha


provisional  
pleno  
02-04-19

02/07/2019





**MODIFICACION PUNTUAL  
NORMAS URBANÍSTICAS DEL PLAN GENERAL DE ORDENACIÓN URBANA  
DE BENAVENTE (ZAMORA)**



Bienes que integra el Patrimonio Cultural de Benavente:

<ul style="list-style-type: none"> <li><b>BIC:</b> <ul style="list-style-type: none"> <li>Convento de Santa Clara*(desaparecido)</li> <li>Hospital de la Piedad</li> <li>Iglesia de San Juan del Mercado</li> <li>Iglesia de Santa María del Azogue</li> <li>Torre del Caracol</li> <li>Camino de Santiago</li> <li>Calzada de la Plata</li> </ul> </li> <li><b>BIENES INTEGRANTES DEL PATRIMONIO CULTURAL:</b> <ul style="list-style-type: none"> <li><b>YACIMIENTOS Casco Urbano:</b> <ul style="list-style-type: none"> <li>Ermita del Calvario</li> <li>La Sinoga / Cuestos de la Estación</li> <li>Estación Vieja de Ferrocarril</li> <li>Vía Clunia - Asturica VA27_02</li> <li>Benavente Casco Urbano</li> <li>Castillo (Entorno)</li> <li>Ermita Caserío de los Salados</li> <li>La Cerámica</li> <li>Los Salados</li> </ul> </li> <li><b>YACIMIENTOS Suelo Rústico:</b> <ul style="list-style-type: none"> <li>Cantera Grande</li> <li>El Penosillo / Valle de la Zarza</li> <li>Las Dibujas</li> <li>El Mosteruelo</li> <li>Las Raposeras</li> <li>Alto de los Casares</li> <li>La Montaña</li> <li>Las Cejinas</li> <li>Casas Viejas</li> <li>Los Villares / Velilla</li> <li>Azucarera de Benavente</li> </ul> </li> <li><b>HALLAZGOS AISLADOS:</b> <ul style="list-style-type: none"> <li>Valdeoscuro</li> <li>Monte Dehesa Cejinas</li> <li>Lápida Funeraria</li> </ul> </li> <li><b>BIENES PROTEGIDOS:</b> <ul style="list-style-type: none"> <li>Casa de Doña Soledad González</li> <li>Ermita de la Soledad</li> <li>Fábrica de Confección Torío Hermanos</li> <li>Iglesia de San Isidro</li> </ul> </li> </ul> </li> </ul>
--

COMISIÓN TERRITORIAL DE MEDIO AMBIENTE DE ZAMORA  
Aprobado por acuerdo de:  
- 5 ABR 2019  
SECRETARIO,  
Antonio Sanz Madruga

Form with handwritten text and a circular stamp.

Handwritten text:  
provisional  
plano  
02-09-19

Stamp: 02 09 2019

Circular stamp: INSTITUTO DE PROTEÇÃO E DEFESA DO CONSUMIDOR



**MODIFICACION PUNTUAL**  
**NORMAS URBANÍSTICAS DEL PLAN GENERAL DE ORDENACIÓN URBANA**  
**DE BENAVENTE (ZAMORA)**



**Ayuntamiento**  
**de Benavente**

• Ruinas de Puente de Arcos sobre Canal de río Órbigo
• Casa del Tinte
• Ermita del Caserío de los Salados
• Fábrica de Harinas la Veguilla
• Iglesia de Santa María del Carmen de Renueva
• Puente metálico del Ferrocarril de la Ventosa en Benavente
• Viaducto de la Ventosa en Benavente
• Edificio de la Encomienda
• Fábrica de Harina Carbajo S.A.
• Iglesia de Santiago
• Línea férrea Monfragüe - Astorga
• Puente metálico sobre el Canal del río Órbigo en Benavente
• Vía Romana de Villalazán a Castrogonzalo
• Monasterio Cisterciense del Salvador (Bernardas)

COMISIÓN TERRITORIAL DE MEDIO AMBIENTE  
Y URBANISMO DE ZAMORA  
Aprobada definitivamente por acuerdo de:

- 5 ABR. 2019

EL SECRETARIO,



Fdo.: Antonio Sanz Madruga

Excmo. Ayuntamiento de Benavente  
Aprobado provisionalmente por acuerdo de:  
En sesión de fecha 02-04-19  
De 02 ABR. 2019  
EL SECRETARIO.

Executive  
Approval  
Date  
Initials

provisional  
plans  
02-09-79

02 APR 1979

